

*Au primit un
exemplar ASJ
06.09.2018*

**HOTĂRÂREA Nr. 23
din data de 30.08.2018
privind modificarea inventarului bunurilor care aparțin
domeniului public al comunei Dăbîca, jud. Cluj**

Consiliul local al comunei Dăbîca, județul Cluj, întrunit în ședință ordinară;

Analizând proiectul de hotărâre și raportul de specialitate prin care se propune modificarea inventarului bunurilor care aparțin domeniului public al comunei Dăbîca, jud. Cluj aflate în administrarea Primăriei comunei Dăbîca;

Ținând cont de adresa Companiei de Apă Someș SA nr. 4141 din 14.02.2018 și adresa nr. 21784 din 07.08.2018;

Ținând cont de contractul de lucrări nr. 1620 din 20.04.2018 și procesul-verbal de recepție la terminarea lucrărilor;

În conformitate cu prevederile

- Legii nr. 213/1998 privind proprietatea publică și regimul juridic al acestora, cu modificările și completările ulterioare;

- art. 60 din Legea nr. 24/2000 privind normele de tehnică legislativă pentru elaborarea actelor normative;

- HG nr. 969/2002 privind atestarea domeniului public al județului Cluj, precum și al municipiilor, orașelor și comunelor județului Cluj, cu modificările și completările ulterioare;

- HG nr. 1031/1999 pentru aprobarea Normelor metodologice privind înregistrarea în contabilitate a bunurilor care alcătuiesc domeniul public al statului și al unităților administrative-teritoriale;

- Ordinul Ministrului Finanțelor Publice nr. 2.861 din 9 octombrie 2009 pentru aprobarea Normelor privind organizarea și efectuarea inventarierii elementelor de natura activelor, datoriilor și capitalurilor proprii

- Ordinul Ministrului Finanțelor Publice nr. 3471/2008 pentru aprobarea Normelor metodologice privind reevaluarea și amortizarea activelor fixe corporale aflate în patrimonial instituțiilor publice.

În temeiul art. 38, lit. d și art. 46 din Legea nr. 215/2001 privind administrația publică locală, cu modificările și completările ulterioare;

HOTĂRĂȘTE

Art. 1. Inventarul bunurilor care aparțin domeniului public al comunei Dăbîca se modifică după cum urmează:

a) la poziția nr. crt. 105, coloana nr. 4 va avea următorul cuprins : "318 racorduri, 2370 ml", coloana nr. 5 va avea următorul cuprins: "2014-2018", iar coloana nr. 6 va avea următorul cuprins : "651.282,21";


b) la poziția nr. crt. 107, coloana nr. 4 va avea următorul cuprins : " 156 buc", coloana nr. 5 va avea următorul cuprins: "2013-2018", iar coloana nr. 6 va avea următorul cuprins : "374.206"

Art. 2. Cu ducerea la îndeplinire a prezentei se încredințează primarul comunei Dăbîca.

Art. 3. Prezenta hotărâre se comunică Instituției Prefectului Județului Cluj.

Președinte de ședință,

Bogdan Stelian



Contrasemnează,
pt. Secretar,
Oprea Viorica

Procedura de vot:

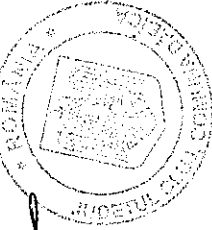
Număr de consilieri în funcție _____ 9

Număr de consilieri prezenți _____ 9

Număr voturi pentru _____ 9

COMISIA SPECIALĂ PENTRU ÎNTOCMIREA
INVENTARULUI BUNURILOR CARE ALCĂTUIESC DOMENIUL PUBLIC
AL COMUNEI DABICA

Primarul comunei Dabica



INVENTARUL

bunurilor care aparțin domeniului public al comunei DABICA, jud. Cluj

Sectiunea I Bunuri imobile						
Nr. crt.	Codul de clasificare	Denumirea bunului	Elementele de identificare	Anul dobândirii sau, după caz, al dării în folosință	Valoarea de inventar - lei -	Situatia juridică actuală
1	2	3	4	5	6,00	7
1.	1.6.4	Clădirea Primăriei comunei Dăbica	Clădire situată la nr.339, din piatră, acoperită cu țiglă, compusa din 8 încăperi	1920	345.222,36	CF 613, TOP 97, 98, 99, 100
2	1.6.3.2	Împrejmuire Dăbica nr. 339	Împrejmuire din beton și fier la Primăria Dăbica 30 ml	1973	3,23	Domeniu public al comunei Dabica
3	0	Curte și grădină Primăria Dăbica	Teren în suprafață de 0,5 ha finețe și pomi	1920	6.450,00	Domeniu public al comunei Dabica
4	1.6.2	Cămin Cultural Dăbica	Clădire situată la nr.312 din cărămidă, acoperită cu țiglă, 6 încăperi. Vecini Parohia reformată și DJ 161	1988	324.522,08	Domeniu public al comunei Dabica
5	0	Curte Cămin Cultural Dăbica	Teren în suprafața de 0,10 ha	1989	1.000,00	Domeniu public al comunei Dabica
6	1.6.2	Cămin Cultural Pigișa	Imobil situat la nr.83 din piatră, acoperit cu țiglă. Vecini Coop. Consum și DJ 161	1955	151.113,79	Decret 218/1960; Decret 712/1968
7	1.6.2	Șc. gen. Dăbica	Imobil situat la nr. 340, din cărămidă, acoperită cu țiglă cu 16 încăperi. Vecini Primăria Dăbica și DJ 161	1960	743.209,52	CF 613
8	1.6.3.2	Gard scoala-primărie și școală-politie	Gard din plasa de sarma in lungime de 121 ml	1980	28.479,68	Domeniu public al comunei Dabica
9	0	Curte și grădină Șc.gen.Dăbica	Teren în suprafață de 1 ha cu finaț și pomi fructiferi	1960	12.900,00	Domeniu public al comunei Dabica

10	1.5.1	Clădire grădinița Dăbâca	Imobil situat la nr. 342 compus din 8 încăperi din cărămidă, acoperit cu țiglă. Vecini Școala și DJ161	1930	638.149,79	Domeniu public al comunei Dabica
11	1.6.2	Clădire centru pentru asistenta after-school	Imobil situat la nr.17 , cu 4 încăperi din cărămidă, acoperit cu țiglă, în suprafața de 182 mp. Vecini Cămin cultural si DJ161	1968	662.393,58	CF 50033
12	1.6.2	Clădire Șc. gen. Pîglîsa	Imobil situat la nr.54 cu 3 încăperi din cărămidă, acoperit cu țiglă. Vecini Fântea Florin și Mureșan Letiția	1963	11,61	Domeniu public al comunei Dabica
13	1.6.2	Clădire Șc. gen. Luna de Jos	Imobil situat la nr.173, cu 8 încăperi din cărămidă, acoperit cu țiglă. Vecini Tătar Maria și Hedeșiu Ioan	1940	741.512,50	CF 973
14	1.6.3.2	Împrejmuire Șc. Luna de Jos	Gard din cărămidă și fier 70 ml	1960	2.131,08	Domeniu public al comunei Dabica
15	1.6.2	Clădire Camin Cultural Luna de Jos	Imobil situat la nr.291, cu 6 încăperi, din cărămidă acoperită cu țiglă, în suprafața de 224 mp. Vecini Hedeșiu Reghina și Cenan Ana	1978	663.644,85	CF 50027
16	0	Teren Șc. gen. Luna de Jos	Curte, grădiniță cu fînaț, în suprafață de 0,50 ha	1940	6.450,00	Domeniu public al comunei Dabica
17	1.6.8	Monumentul Eroilor Dăbâca	Monumentul Eroilor din primul și al doilea război mondial din piatră, cu înscrisuri pe placă, din marmură albă, situat în centrul comunei Dăbâca.	1960	25.800,00	Domeniu public al comunei Dabica
18	1.6.8	Monumentul Eroilor Cioncaș	Monumentul eroilor participanții la marea adunare de la Blaj, din piatră scris numele eroilor.	1960	103.200,00	Domeniu public al comunei Dabica
19	1.6.8	Monumentul Eroilor Luna de Jos	Monument, din piatră, scris cu numele eroilor din primul și al doilea război mondial situat în curtea Bisericii ortodoxe	1960	15.480,00	Domeniu public al comunei Dabica
20	1.6.8	Monumentul Eroilor Pîglîsa	Monumentul eroilor din primul și al doilea război mondial, construit din piatră, cu înscrisuri pe placă de marmură neagră situat în centrul satului	1960	25.800,00	Domeniu public al comunei Dabica
21	1.6.8	Situri arheologice	5 situri (Cetatea și Boldîga) situate în satul Dăbâca	1976	258.000,00	Domeniu public al comunei Dabica
22	1.6.6	Bustul Voievodului Gelu	Situat în satul Dăbâca, în curtea Căminului Cultural, pe soclu de ciment, înălțime 4 m	2001	2.128,50	PV recepție 2003

23	1.3.1.7.2	Pod peste vale Luna de Jos	Pod din ciment, cu picioare de ciment situat în Luna de Jos	1940	1.548.000,00	Domeniu public al comunei Dabica
24	1.3.1.7.2	Pod Dăbica	Pod peste valea Lonei, satul Dăbica (Căprărușu) din ciment și fier L=20 m, l = 1 m	1975	1.032.000,00	Domeniu public al comunei Dabica
25	1.3.1.7.2	Pod Dăbica	Pod situat în Dăbica peste Valea Lonei din ciment și fier (spre moară)	1970	651,06	Domeniu public al comunei Dabica
26	1.3.1.7.1	Uliță comunală Dăbica	Uliță peste valea Lonei în L de 2 km (trei ulițe peste vale), asfaltată pe o lungime de 1068,1 m		993.682,66	Domeniu public al comunei Dabica
27	1.3.1.7.1	Uliță comunală Dăbica	Uliță Felecar cu o L de 1 km, asfaltată pe o lungime de 363,4 m		1.022.888,04	Domeniu public al comunei Dabica
28	1.3.1.7.1	Uliță comunală Dăbica	Uliță spre pășunea Medves în L= 1,3 km, asfaltată pe o lungime de 975,4 m		388.087,04	Domeniu public al comunei Dabica
29	1.3.1.7.1	Uliță comunală Dăbica	Uliță spre Șanț în L de 2 km, pietruită pe L de 350 m		141.900,00	Domeniu public al comunei Dabica
30	1.3.1.7.1	Uliță comunală Dăbica	Uliță spre țigani nepietruită în L de 1 km		64.500,00	Domeniu public al comunei Dabica
31	1.3.1.7.1	Uliță comunală Dăbica	Uliță pietruită pe Ulicioară cu trotuar în L de 0,6 km, asfaltată pe lung. de 320 m		119.751,12	Domeniu public al comunei Dabica
32	1.3.1.7.1	Uliță comunală Dăbica	Uliță spre Finață (Ghenia), nepietruită, în L de 600 m		38.700,00	Domeniu public al comunei Dabica
33	1.3.1.7.1	Uliță comunală Dăbica	Uliță spre Petrinjele (Berluc) în L de 1,5 km, pietruită pe L de 400m		116.100,00	Domeniu public al comunei Dabica
34	1.3.1.7.1	Uliță comunală Dăbica	Uliță moara Cătuș, pietruită în L de 300 m		25.800,00	Domeniu public al comunei Dabica
35	1.3.1.7.1	Uliță comunală Dăbica	Uliță spre Cioncaș în L de 700 m, pietruită pe L de 250m		117.386,26	Domeniu public al comunei Dabica
36	1.3.1.7.1	Uliță comunală Dăbica	Uliță Măgheruș în L de 500 m, asfaltată pe o lungime de 224,93 m		233.471,02	Domeniu public al comunei Dabica
37	1.3.1.7.1	Uliță comunală Dăbica	Uliță la pășunea Boros, pietruită, în L de 600 m		64.500,00	Domeniu public al comunei Dabica
38	1.3.1.7.1	Uliță comunală Dăbica	Trei ulițe în Țilișgrad în L de 1 km, asfaltată pe o lungime de 860,05 m		726.000,92	Domeniu public al comunei Dabica
39	1.3.1.7.1	Uliță comunală Dăbica	Uliță la Novac în L de 500 m, pietruită pe L de 200m		64.500,00	Domeniu public al comunei Dabica
40	1.3.1.7.1	Uliță comunală Dăbica	Uliță la Cimitir (Cucu), pietruită, în L de 400 m		51.600,00	Domeniu public al comunei Dabica
41	1.3.1.7.1	Uliță comunală Dăbica	Uliță în Lonara (Chișu), pietruită în L de 300 m		38.700,00	Domeniu public al comunei Dabica
42	1.3.1.7.1	Uliță comunală Luna de Jos	Uliță la Biriș L., pietruită, în L de 300 m		38.700,00	Domeniu public al comunei Dabica
43	1.3.1.7.1	Uliță comunală Luna de Jos	Uliță spre terenul de fotbal, nepietruită, în L de 400 m		51.600,00	Domeniu public al comunei Dabica
44	1.3.1.7.1	Uliță comunală Luna de Jos	Uliță Ciurzii în L de 1 km, pietruită pe L de 400m		129.000,00	Domeniu public al comunei Dabica
45	1.3.1.7.1	Uliță comunală Luna de Jos	Uliță finatelor în L de 1 km, pietruită pe L de 500m		116.100,00	Domeniu public al comunei Dabica
46	1.3.1.7.1	Uliță comunală Luna de Jos	Uliță spre Baciu, pietruită, în L de 1 km		116.100,00	Domeniu public al comunei Dabica

47	1.3.1.7.1	Uliță comunală Luna de Jos	Două ulițe la figani, nepietruite, în L de 400 m		51.600,00	Domeniu public al comunei Dabica
48	1.3.1.7.1	Uliță comunală Luna de Jos	Uliță spre Osanu, nepietruită, în L de 700 m		77.400,00	Domeniu public al comunei Dabica
49	1.3.1.7.1	Uliță comunală Luna de Jos	Uliță spre Biserica reformată în L de 2,5 km, asfaltată pe o lungime de 1787,14 m, Ds 35		1.895.776,49	Domeniu public al comunei Dabica
50	1.3.1.7.1	Uliță comunală Luna de Jos	Uliță spre Livada, nepietruită, în L de 1 km		116.100,00	Domeniu public al comunei Dabica
51	1.3.1.7.1	Uliță comunală Luna de Jos	Ulițe peste valea Lonea în L de 2 km, asfaltată pe o lungime de 942,85 m		446.677,85	Domeniu public al comunei Dabica
52	1.3.1.7.1	Uliță comunală Pîglișa	Uliță Lipova în L de 1 km, asfaltată pe o lungime de 225,2 m		265.816,93	Domeniu public al comunei Dabica
53	1.3.1.7.1	Uliță comunală Pîglișa	Uliță spre carieră, nepietruită, în L de 1 km		116.100,00	Domeniu public al comunei Dabica
54	1.3.1.7.1	Uliță comunală Pîglișa	Uliță spre Valea Rea (Mic), nepietruită, în L de 300 m		25.800,00	Domeniu public al comunei Dabica
55	1.3.1.7.1	Uliță comunală Pîglișa	Uliță spre cimitir (Mitică), nepietruită, în L de 300 m		25.800,00	Domeniu public al comunei Dabica
56	1.3.1.7.1	Uliță comunală Pîglișa	Uliță pe lângă Biserica, nepietruită, în L de 400 m		38.700,00	Domeniu public al comunei Dabica
57	1.3.1.7.1	Uliță comunală Pîglișa	Uliță la Poștasu, nepietruită, în L de 200 m		19.350,00	Domeniu public al comunei Dabica
58	1.3.1.7.1	Uliță comunală Pîglișa	Uliță la Mocan T, nepietruită, în L de 100 m		11.610,00	Domeniu public al comunei Dabica
59	1.3.1.7.1	Uliță comunală Pîglișa	Uliță pe lângă Cămin, nepietruită, în L de 550 m		38.700,00	Domeniu public al comunei Dabica
60	1.3.1.7.1	Uliță comunală Pîglișa	Uliță La Monument în L de 700 m, asfaltată pe o lungime de 310,2 m		306.037,95	Domeniu public al comunei Dabica
61	1.3.1.7.1	Drumuri de câmp pe teritoriul satului Pâglișa	D.E. cu nr. Cad.: 6, 8, 10, 11, 15, 21, 35, 52/I, 52/2, 63, 69, 71, 78, 82, 90, 92, 94, 96, 97, 99, 102, 104, 114/1, 115, 117, 117/1, 137, 196, 269, 272, 285, 310, 311, 362, 363, 366, 370, 376, 386/3, 404/3, 421, 425/3, 426/3, 426/5, 440, 452/3, 453, 485, 488, 502, 513, 532, 533, 542, 553, 586, 589, 590, 592, 601, 604, 611, 615, 620, 662, 675, 701, 737, 758, având suprafața totală de 13.686 Ha		54.180,00	Domeniu public al comunei Dabica


62	1.3.1.7.1	Drumuri de câmp pe teritoriul satului Dăbâca	D.E. cu nr. Cad.: 761, 763, 767, 779/1, 779/3, 779/4, 796, 810, 811, 812, 813, 817, 823, 826, 855, 888, 909, 909/1, 963, 965, 983/1, 986, 989, 999, 1002, 1003, 1005, 1009, 1015, 1021, 1022, 1025, 1028, 1030, 1037, 1038, 1039, 1041, 1043, 1045, 1115/1, 1119, 1122/3, 1127, 1128, 1132, 1153/3, 1159, 1168, 1171, 1172, 1173, 1178, 1187, 1190, 1201, 1202, 1231, 1236, 1243, 1246, 1248/4, 1252, 1253/1, 1259, 1261, 1263/2, 1278, 1286, 1291, 1300, 1305, 1309, 1320, 1320/1, 1323, 1323/1, 1329, 1330, 1330/1, 1354, 1366, 1370/1374, 1381, 1382, 1383, 1397, 1398, 1409, 1420, 1421, 1431, 1433, 1436, 1441, 1445, 1447, 1451, 1465/1, 1471, 1472, 1472/1, 1489/1, 1492, 1493, 1495, 1505, 1507, 1508, 1510/1, 1512/1, 1519/3, 1537, 1549, 1566, 1614, 1623, 1625, 1629, 1634, 1654, 1669, 1670, 1671/6, 1671/8, 1679, 1699, 1705/2, 1730, 1759, 1764, 1769/1, 1771/1, având suprafața totală de 19,522 Ha	103.200,00	Domeniu public al comunei Dabica
63	1.3.1.7.1	Drumuri de câmp pe teritoriul satului Luna de Jos	D.E. cu nr. Cad.: 1783/2, 1783/4, 1785, 1819, 1826/1, 1832, 1832/1, 1840, 1843, 1845, 1857, 1857/1, 1860, 1864, 1864/1, 1869, 1871, 1904, 1907, 1916, 1918, 1919, 1930, 1949, 1950, 1950/1, 1956, 1958, 2098, 2110, 2113/1, 2132, 2133, 2136, 2143, 2155, 2156/1, 2157, 2159, 2178, 2183, 2198, 2204, 2205, 2219, 2219/1, 2219/2, 2229, 2236, 2237, 2237/1, 2251, 2265, 2267, 2280, 2281, 2340, 2359, având suprafața totală de 18,86 Ha	98.040,00	Domeniu public al comunei Dabica
64	1.8.13	Alimentare cu apa potabila a localitatilor Luna de Jos si Dabaca, jud.Cluj - Program SAPARD -	28,4 km conducte	2008	Domeniu public al comunei Dabica
65	1.3.1.7.1	Uliță comunală Dăbâca	Uliță "în deal" spre Nica în lungime de 500 m	64.500,00	Domeniu public al comunei Dabica
66	1.3.1.7.1	Uliță comunală Dăbâca	Uliță la cimitir Lonara în lungime de 300 m	38.700,00	Domeniu public al comunei Dabica
67	1.3.1.7.1	Uliță comunală Luna de Jos	Uliță spre "Hidigau" în lungime de 2,5 km din care 500m pietruită	290.250,00	Domeniu public al comunei Dabica
68	1.8.13	Alimentare cu apa potabila a localitatii Paglisa	6,175 km conducte	2010	Domeniu public al comunei Dabica
69	1.8.13	Extindere conducta de apa in localitatea Dabaca	4,441 km conducte	2010	Domeniu public al comunei Dabica
70	1.8.13	Extindere conducta de apa in localitatea Luna de Jos	4,405 km conducte	2010	Domeniu public al comunei Dabica
71	1.6.4.2	Teren statie de epurare	Situat in "Sesu mic", cu suprafata de 0,1 ha.	1950	Domeniu public al comunei Dabica CF 50185

72	1.6.4.2	Teren camin cultural Luna de Jos	Situat la nr. 291 in suprafata de 0,094 ha imprejmuit	1978	940,00	CF 50027
73	1.6.4.2	Teren after- school Dabica	Situat la nr. 17 in suprafata de 0.06 ha	1968	600,00	CF 50033
74	1.3.1.7.2	Punti pietonale Dabica	Catum moara;		5.000,00	Domeniu public al comunei Dabica
75	1.3.1.7.2	Punti pietonale Dabica	Zona Cetate;		10.000,00	Domeniu public al comunei Dabica
76	1.3.1.7.2	Punti pietonale Dabica	Lonara la Bongarel		5.000,00	Domeniu public al comunei Dabica
77	1.3.1.7.2	Punti pietonale Luna de Jos	Spital Luna de Jos;		10.000,00	Domeniu public al comunei Dabica
78	1.3.1.7.2	Punti pietonale Luna de Jos	la Ovidiu Morar;		5.000,00	Domeniu public al comunei Dabica
79	1.3.1.7.2	Punti pietonale Luna de Jos	la Adam Ghemant		5.000,00	Domeniu public al comunei Dabica
80	1.3.1.7.2	Punti pietonale Păgălișa	Camion Cultural;		10.000,00	Domeniu public al comunei Dabica
81	1.3.1.7.2	Punti pietonale Păgălișa	Lipova		10.000,00	Domeniu public al comunei Dabica
82	1.3.1.7.1	Drumuri satești Dăbâca	DS 51 - 30m		750,00	Domeniu public al comunei Dabica
83	1.3.1.7.1	Drumuri satești Luna de Jos	DS 137 - 950m		23.750,00	Domeniu public al comunei Dabica
84	1.3.1.7.1	Drumuri satești Luna de Jos	DS 139 - 75m		1.875,00	Domeniu public al comunei Dabica
85	1.3.1.7.1	Drumuri satești Luna de Jos	DS 135 - 160m		4.000,00	Domeniu public al comunei Dabica
86	1.3.1.7.1	Drumuri satești Luna de Jos	DS 133 - 300m		7.500,00	Domeniu public al comunei Dabica
87	1.3.1.7.1	Drumuri satești Luna de Jos	DS 140 - 120m		3.000,00	Domeniu public al comunei Dabica
88	1.3.1.7.1	Drumuri satești Luna de Jos	DS 143 - 120m		3.000,00	Domeniu public al comunei Dabica
89	1.3.1.7.1	Drumuri satești Luna de Jos	DS 6 - 200m		5.000,00	Domeniu public al comunei Dabica
90	1.3.1.7.1	Drumuri satești Luna de Jos	DS 21 - 250m		6.250,00	Domeniu public al comunei Dabica
91	1.3.1.7.1	Drumuri satești Luna de Jos	DS 22 - 150m		3.750,00	Domeniu public al comunei Dabica
92	1.3.1.7.1	Drumuri satești Luna de Jos	DS 45 - 130m		3.250,00	Domeniu public al comunei Dabica
93	1.3.1.7.1	Drumuri satești Luna de Jos	DS 22a - 350m		8.750,00	Domeniu public al comunei Dabica
94	1.3.1.7.1	Drumuri satești Luna de Jos	DS 49 - 180m		4.500,00	Domeniu public al comunei Dabica
95	1.3.1.7.1	Drumuri satești Luna de Jos	DS 53 - 580m		14.500,00	Domeniu public al comunei Dabica
96	1.3.1.7.1	Drumuri satești Luna de Jos	DS 69 - 400m		10.000,00	Domeniu public al comunei Dabica
97	1.3.1.7.1	Drumuri satești Luna de Jos	DS 69a - 250m		6.250,00	Domeniu public al comunei Dabica
98	1.3.1.7.1	Drumuri satești Luna de Jos	DS 2b - 550m		13.750,00	Domeniu public al comunei Dabica
99	1.3.1.7.1	Drumuri satești Luna de Jos	DS 2a - 260m		6.500,00	Domeniu public al comunei Dabica
100	1.3.1.7.1	Drumuri satești Păgălișa	DS 16-120m		3.000,00	Domeniu public al comunei Dabica
101	1.3.1.7.1	Drumuri satești Păgălișa	DS 18+19 - 300m		7.500,00	Domeniu public al comunei Dabica
102	1.3.1.7.1	Drumuri satești Păgălișa	DS 49a - 150m		3.750,00	Domeniu public al comunei Dabica
103	1.3.1.7.1	Drum comunal Păgălișa	DC 155 - 1568m		39.200,00	Domeniu public al comunei Dabica
104	1.8.13	Retea de canalizare si statie de epurare in sat Luna de Jos, com. Dabica	Statie de epurare, 9308 ml retea canal si 1030 ml conducta de refulare	2014	5.525.095,94	Domeniu public al comunei Dabica
105	1.8.13	Bransamente la rețeaua de canalizare	318 racorduri, 2370 ml	2014-2018	651.282,21	Domeniu public al comunei Dabica
106	1.6.3.2	Gard imprejmuire cladire after-school Dabica	Gard in lungime de 106,9 ml	2014	57.605,87	Domeniu public al comunei Dabica
107	1.8.6	Bransamente apa	156 bucati	2013-2018	374.206,00	Domeniu public al comunei Dabica
108	1.6.8	Turn de vânătoare și teren	Teren in suprafata de 0.40 ha		5.160,00	Domeniu public al comunei Dabica

109	1.6.4.2	Pășune comună	Pășune comună La Boroș (la piatră) 0,30 ha	1936	2.972,41	Domeniu public al comunei Dabica
110	1.8.13	Extindere rețea de canalizare în sat Luna de Jos, com. Dabica	4900 ml	2016	930.736,87	Domeniu public al comunei Dabica
111	1.8.13	Extindere conductă de apă în localitatea Dabica	460 ml	2017	49.800,00	Domeniu public al comunei Dabica

Județul Cluj
Comuna Dabica

Anexa 2 la HCL nr. 20 / 30.08.2012



Primarul comunei Dabica

COMISIA SPECIALĂ PENTRU ÎNTOCMIREA
INVENTARULUI BUNURILOR CARE ALCĂTUIESC DOMENIUL PUBLIC
AL COMUNEI DABICA

INVENTARUL

bunurilor care aparțin domeniului privat al comunei DABICA, jud. Cluj

Sectiunea I						
Bunuri imobile						
Nr. crt.	Codul de clasificare	Denumirea bunului	Elementele de identificare	Anul dobândirii sau, după caz, al dării în folosință	Valoarea de inventar - lei -	Situația juridică actuală
1	2	3	4	5	6	7
1	1.8.1.4.	Baraca sportiva	Situat în incinta terenului de fotbal cu trei incaperi, în suprafața totală de 32 mp.	2002	2.515,50	Domeniu privat
2	1.6.4	Magazie cereale Piglisa	Imobil situat în Paglisa nr. 132 din piatra, acoperit cu tigla, una incapere	1991	11,52	P.V. de predare 1991
3	1.6.2	Cladire Dabica nr. 154	Imobil din piatra, acoperit cu tigla cu 2 incaperi situat la nr. 145. Vecini: DJ 161, ulita peste vale și parau.	1951	34194,85	C.F. 493 decr. 1111/951

4	1.6.2.	Cladire camin cultural Dabica-Catun	Imobil situat in satul Dabica-Catun nr. 18 cu doua sali, din piatra acoperita cu tigla	1950	6.001,74	Domeniu privat
5	1.6.4.2.	Pasune comunală Dabica	Pasune comunală pt. animale la Medves 138,77 ha, Horgos 37,50 ha. Total: 176,27 ha.	1936	1.344.050,00	Domeniu privat
6	1.6.4.2.	Pasune sat Luna de Jos	Teren situat in tarlăua Blaga 104,28 ha si in Continut 12,93 ha . Total: 117,21 ha.	1960	196.725,00	Domeniu privat
7	1.6.4.2	Pasune sat Piglisa	Pasune comunală pt. animale situata in tarlăua "La podul Cublesului, Faget" in suprafața de 94 ha.	1960	606.300,00	Domeniu privat
8	1.6.4.2	Teren camin cultural Dabica	Situat la nr. 18 in suprafața de 0,10 ha neimprejmuit	1968	1.000,00	CF 487, nr. Top. 1068/3/1
9	1.6.4.2	Teren fanat Dabica	Situat in locul numit Petrinjele cu suprafața de 0,72 ha.	1991	9.288,00	Domeniu privat
10	1.6.4.2	Teren fanat Dabica	Situat in locul numit la "Deal la vie" in suprafața de 1,16 ha	1991	14.964,00	Domeniu privat
11	0	Lot zootehnic Dabica	Situat in locul numit in Deal cu suprafața de 3 ha.	1950	38.700,00	Domeniu privat
12	1.6.4.2	Teren forestier	Teren situat in satul Dabica, UP IV ua 6%si ua 7b%, Tarlăua 35, parcela 3, suprafața de 7,9 ha.	2003	203.820,00	C.F. 614

13	1.6.4.2	Teren de fotbal	Situat in zona Dabica-Lonara, cu suprafata de 1,5 ha.	2002	19.350,00	H.C.L.
14	1.6.4.2	Fanete Luna de Jos	Situat in locul numit „In spatele tamplariei”, cu suprafata de 0,94 ha.	1950	59.856,00	Domeniu privat
15	1.6.4.2	Teren in satul Luna de Jos	Teren faneata cu suprafata de 0,70 ha. in zona Gradinaru	2002	67.467,00	C.F. 1064 ; CF 1063
16	1.6.4.2	Teren in satul Luna de Jos	Teren faneata cu suprafata de 0,28 ha. situat in zona "Dupa Vie"	2002	3.612,00	C.F. 1063
17	1.6.4.2	Teren Tir si sport in Luna de Jos	Situat in Luna de Jos, cu suprafata de 1,16 ha.	1950	14.964,00	Domeniu privat
18	1.6.4.2	Teren de fotbal in Luna de Jos	Situat in spatele tamplariei, cu suprafata de 1 ha.	1950	12.900,00	Domeniu privat
19	0	Lot zootehnic Piglisa	Teren fanat in suprafata de 1.5 ha. spre Cubles		19.350,00	Domeniu privat
20	1.5.3.	Magazie lemne	Situata in curtea Primariei, din lemn acoperita cu tigla	1988	2.217,70	Domeniu privat
21	1.8.1.4.	Grup social	Situat in curtea Primariei, din lemn acoperit cu tigla	1970	0,10	Domeniu privat
22	2.1.2.4.3	Motopompa WN 30	Se afla in dotarea formatiei voluntare de pompieri	2004	3.420,00	Domeniu privat
23	2.1.2.1.2	Vana imbaiat oi	Situat in Dabica Catun , din beton	1995	1.800,00	Domeniu privat
24	3.8.	Paratrasnet	Situate in satul Piglisa, provenit de la fostul C.A.P. (1 buc.)	1991	3,87	Domeniu privat
25	3.2.4	Calculator primar	In dotarea primariei	2002	4.341,60	Domeniu privat
26	3.2.4	Calculator Celeron	In dotarea primariei	2004	2.261,65	Domeniu privat
27	3.2.4	Calculator Celeron	In dotarea primariei	2004	2.261,65	Domeniu privat
28	3.2.4	Calculator registru agricol	In dotarea primariei	2003	1.563,93	Domeniu privat

29	3.2.4	Calculator +imprimanta	In dotarea primariei	2004	1.984,50	Domeniu privat
30	3.2.4	Copiator, imprimanta, boxe	In dotarea primariei	2004	2.000,00	Domeniu privat
31	3.2.4	Sistem de la consiliul judetean	In dotarea primariei	2005	1.967,98	Domeniu privat
32	3.2.4	Sistem calculator	In dotarea primariei	2004	2.210,00	Domeniu privat
33	3.2.4	Copiator DI 1611	In dotarea primariei	2008	5.242,47	Domeniu privat
34	3.2.4	Copiator Sharp AR-M 207	In dotarea primariei	2009	6.871,00	Domeniu privat
35	3.2.4	Copiator biblioteca	In dotarea bibliotecii	2004	800,00	Domeniu privat
36	3.2.4	Sistem integrat biblioteca	In dotarea bibliotecii	2006	797,30	Domeniu privat
37	3.4	Atomizoare	In numar de 2 se afla in dotarea Primariei	2006	6.137,32	Domeniu privat
38	1.6.3.2	Gard camin Dabica	Gard din beton si panouri de fier spate cu L de 110 ml	1986	12.464,21	Domeniu privat
39	1.8.1.4.	Grup social camin cultural Dabica	Din lemn acoperit cu tigla.	1987	0,19	Domeniu privat
40	1.6.3.2	Sopron sarma scoala	Situat in curtea scolii Dabica, acoperit cu azbociment	1993	1.913,07	Domeniu privat
41	1.6.3.2.	Gard din beton scoala si gradinita Dabica	Imprejurire spre sosea	1980	970,08	Domeniu privat
42	1.6.3.2.	Gard fier Luna de Jos, camin cultural	Imprejurire spre sosea	2000	1,23	Domeniu privat
43	1.8.1.4.	Grup social scoala Luna de Jos	Din caramida acoperita din tigla	1966	746,91	Domeniu privat
44	1.8.1.4.	Grup social camin cultural Luna de Jos	Din lemn acoperit cu tigla	1978	1.161,00	Domeniu privat
45	1.8.1.4.	Grup social gradinita Dabica	Din lemn acoperit cu tigla	1966	803,67	Domeniu privat
46	1.8.1.4.	Grup social scoala Dabica	Din caramida acoperita cu tigla	1966	8.841,66	Domeniu privat
47	1.8.1.4.	Grup social scoala Dabica Catun	Din caramida acoperita cu tigla	1966	0,04	Domeniu privat
48	1.5.3.	Magazie lemne scoala Dabica	Situata la numarul 342, compusa din una incapere din caramida acoperita cu placi de azbociment	1967	1,94	Domeniu privat

49	2.3.2.1.1	Autoturism	Dacia Logan-Primarie	2007	29.057,77	Domeniu privat
50	2.1.24.3	Motopompe x 2	Se afla in dotarea S.V.S.U.	2007	3.586,20	Domeniu privat
51	3.2.4	Xerox scoala	Se afla in dotarea scolii	2007	3.100,00	Domeniu privat
52	3.2.4	Laptop	Se afla in dotarea Primariei	2007	2.790,00	Domeniu privat
53	2.1.21.6	Buldoexcavator JCB3	Se afla in dotarea Primariei	2008	147.498,00	Domeniu privat
54	1.6.4.2	Fanata Dabica	Situat in zona Barc Lonara in suprafata de 7,79 ha	1927	77.900,00	Domeniu privat
55	1.6.4.2	Teren împădurit Dăbîca	Situat in zona Horgoș in suprafata de 6,51 ha	1932	130.200,00	Domeniu privat
56	1.6.4.2	Teren arator Luna de Jos	Situat in Sescu mic in suprafata de 2,92 ha	1936	29.200,00	Domeniu privat
57	3.2.4	Multifunctional Samsung SCX - 4521F	In dotarea primariei	2009	780,00	Domeniu privat
58	3.2.4	Sistem INEL E/400 monitor si licenta (calculator)	In dotarea primariei	2009	2.099,90	Domeniu privat
59	3.4	Programe + licente	In dotarea primariei	2002	2.935,80	Domeniu privat
60	2.3.2.1.2	Microbuz transport elevi	In dotarea scolii	2011	157.369,43	Domeniu privat
61	1.6.4.2	Pășune comunală	Pășune comunală La Boroș (la piatră) 45,92 ha Anexa a clădirii situate la nr.312 din	1936	454.977,59	Domeniu privat
62	1.5.1	Grup social camin cultural Dabaca	cărămidă, acoperită cu țiglă, 1 încăpere. Vecini Parohia reformată și DJ 161	1988	59.587,27	Domeniu privat
63	2.1.24.3	Motopompă 3" semimurdare+30 in furtun	Se afla in dotarea S.V.S.U., 3 buc.	2016	5.820	Domeniu privat
64	2.1.21.6	Motocoasă FS240 + accesorii	Se afla in dotarea Primariei	2016	3.232,08	Domeniu privat
65	3.2.4	Calculator	Se afla in dotarea Primariei, 2 buc.	2016	11.953,20	Domeniu privat